

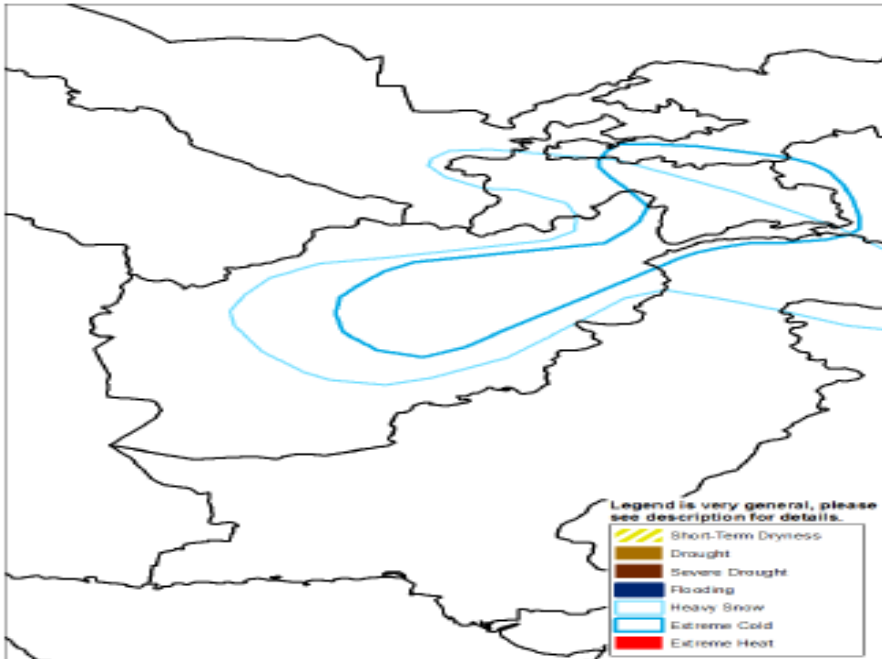


شماره ۲۶۸

۹ دلو الی ۱۶ دلو ۱۳۹۰

وضعیت بارنده گی طی هفته گذشته

نقشه ۱



در هفته گذشته اکثر مناطق کشور شاهد ریزش برف سنگین و باران بود. مقدار بارنده گی و ضخامت طبقه برف توسط مشاهدین شبکه هواشناسی ذیلاً گزارش گردیده است.

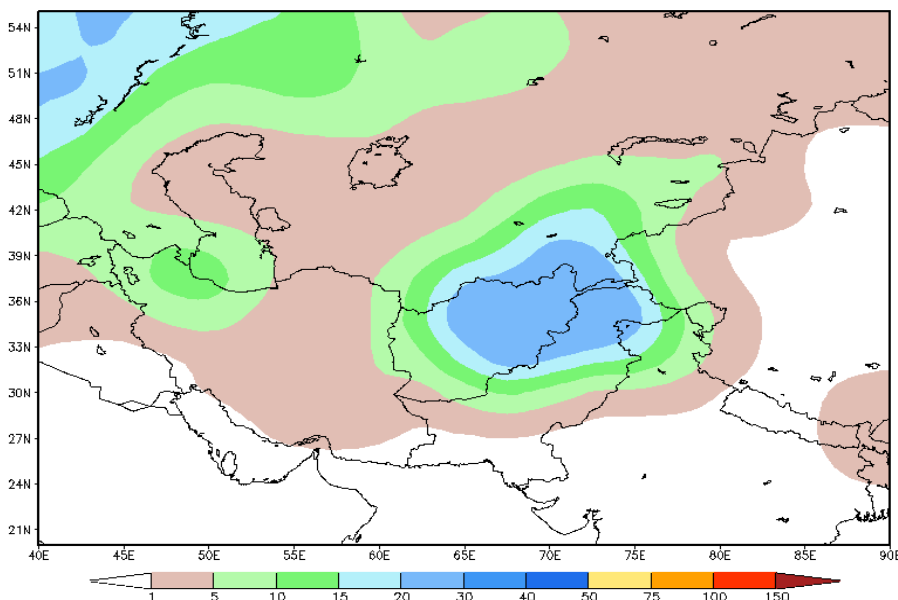
ولایت	باران به ملی متر	برف به سانتی متر
وردگ	۱۸	۲۰
کابل	۳۵	۳۶

باقی مانده مقدار بارنده گی در صفحات بعدی درج گردیده است

ضخامت طبقه برف در اواخر هفته جاری در مناطق شمال شرقی، سالنگ ها و بعضی مناطق سطوح مرتفع مرکزی افزایش خواهد یافت (نقشه ۱).


نقشه ۲

NOAA GFS 100 km Week 2 Total Precipitation (mm)
Issued Feb 4 2012 00Z for the period ending at Feb 17 2012 00Z



در هفته جاری به استثنای مناطق جنوبی و جنوب غربی که یک اندازه ابر خواهد داشت در سایر مناطق کشور آسمان ابرآلود خواهد شد و امکان بارنده گی در اکثر مناطق کشور پیش بینی میگردد. (نقشه ۲).

در مناطق جنوب غربی درجه حرارت هوا در طول روز تا ۱۳ درجه سانتی گراد خواهد رسید.



برف به سانتی متر	بارنده گی به ملی متر	ولایت
۲۷	۲۰	بدخشان
۴	۳	بغلان
۵,۸	۹	بلخ
۱۸,۷	۱۶	بامیان
۰	۱۳,۵	فراه
۸,۴	۳۰,۳	فاریاب
۴۰	۲۵	غزنی
۰	۰,۶	هلمند
۰	۲۷	هرات
۵	۱۲	جوزجان
۰	۲۵	کندهار
۳۳	۲۶	کاپیسا
۰	۱۰	خوست
۰	۳۴	کنر
۲۱	۲۶	کندز
۰	۲۷	لغمان
۰	۱۴	ننگرهار
۰	۳۳,۲	نیمروز
۲۵	۱۳,۵	دایکندی
۲۵	۱۶	پکتیا
۳۵	۲۱	پنجشیر
۳۰	۱۴	پروان
۱۱	۵	سمنگان
۴۰	۲۸	سرپل
۲۳	۱۷	تخار
۰	۱۸	ارزگان
۰	۲۶	زابل
۱۳	۲۳	بادغیس
۲۶,۵	۳۰,۵	لوگر